

## Récépissé de DT Récépissé de DICT

Au titre du chapitre IV du titre V du livre V (partie réglementaire) du Code de l'environnement  
et de la section 12 du chapitre IV du titre III du livre V de la 4<sup>ème</sup> partie (partie réglementaire) du Code du travail

### Destinataire

Récépissé de DT  
Récépissé de DICT  
Récépissé de DT/DICT  
conjointe

#### Dénomination :

Complément / Service :

Numéro / Voie :

Lieu-dit / BP :

Code Postal / Commune :

Pays :

### Coordonnées de l'exploitant :

Raison sociale :

Personne à contacter :

Numéro / Voie :

Lieu-dit / BP :

Code Postal / Commune :

Tél. :

Fax :

N° consultation du téléservice :

Référence de l'exploitant :

N° d'affaire du déclarant :

Personne à contacter (déclarant) :

Date de réception de la déclaration :

Commune principale des travaux :

Adresse des travaux prévus :

### Éléments généraux de réponse

Les renseignements que vous avez fournis ne nous permettent pas de vous répondre. La déclaration est à renouveler. Précisez notamment :

Les réseaux/ouvrages que nous exploitons ne sont pas concernés au regard des informations fournies. Distance > à : \_\_\_\_\_ m

Il y a au moins un réseau/ouvrage concerné (voir liste jointe) de catégorie : \_\_\_\_\_ (voir liste des catégories au verso)

### Modification ou extension de nos réseaux / ouvrages

Modification ou extension de réseau/ouvrage envisagée dans un délai inférieur à 3 mois :

Réalisation de modifications en cours sur notre réseau/ouvrage.

Veuillez contacter notre représentant :

Tél. :

NB : Si nous avons connaissance d'une modification du réseau/ouvrage dans le délai maximal de 3 mois à compter de la consultation du téléservice, nous vous en informerons.

### Emplacement de nos réseaux / ouvrages

Plans joints :

Références :

Echelle<sub>(1)</sub> :

Date d'édition<sub>(1)</sub> :

Sensible :

Prof. règl. mini<sub>(1)</sub> :

Matériau réseau<sub>(1)</sub> :

NB : La classe de  
précision A, B ou C  
figure dans les plans.

Réunion sur chantier pour localisation du réseau/ouvrage :

Date retenue d'un commun accord : \_\_\_\_ / \_\_\_\_ / \_\_\_\_ à \_\_\_\_ h \_\_\_\_

ou Prise de RDV à l'initiative du déclarant (date du dernier contact non conclusif : \_\_\_\_ / \_\_\_\_ / \_\_\_\_)

Votre projet doit tenir compte de la servitude protégeant notre ouvrage.

(cas d'un récépissé de DT) Vous devez prévoir des investigations complémentaires à notre charge (hors cas d'exemption prévus dans la réglementation) <sup>(2)</sup>

Des branchements non cartographiés sont présents. Ils sont soit pourvus d'affleurants visibles et rattachés à un réseau principal souterrain identifié dans les plans joints, soit munis de dispositifs automatiques supprimant tout risque en cas d'endommagement <sup>(2)</sup>

(1): facultatif si l'information est fournie sur le plan joint (2): pour les tronçons et branchements non cartographiés en classe A, prévoir des clauses techniques et financières particulières dans le marché

### Recommandations de sécurité

Les recommandations techniques générales en fonction des réseaux et des techniques de travaux prévues sont consultables sur [www.reseaux-et-canalisation.gouv.fr](http://www.reseaux-et-canalisation.gouv.fr)

Les recommandations techniques spécifiques suivantes sont à appliquer, en fonction des risques liés à l'utilisation des techniques de travaux employées :

Rubriques du guide technique relatives à des ouvrages ou travaux spécifiques :

Pour les exploitants de lignes électriques : si la distance d'approche a été précisée, la mise hors tension est : possible impossible

Mesures de sécurité à mettre en œuvre :

### Dispositifs importants pour la sécurité :

### Cas de dégradation d'un de nos ouvrages

En cas de dégradation d'un de nos ouvrages, contactez nos services au numéro de téléphone suivant : \_\_\_\_\_

Pour toute anomalie susceptible de mettre en cause la sécurité au cours du déroulement du chantier, prévenir le service départemental d'incendie et de secours (par défaut le 18 ou le 112) : \_\_\_\_\_

### Responsable du dossier

Nom : \_\_\_\_\_

Désignation du service : \_\_\_\_\_

Tél. : \_\_\_\_\_

### Signature de l'exploitant ou de son représentant

Nom du signataire : \_\_\_\_\_

Signature : \_\_\_\_\_

Date : \_\_\_\_ / \_\_\_\_ / \_\_\_\_ Nombre de pièces jointes, y compris les plans : \_\_\_\_

## Contacts DT-DICT

### En cas de sinistre

En cas d'endommagement sur nos ouvrages lors de votre intervention, merci de contacter le service clientèle Veolia au **0969323529** en activant le mode « urgence ».

*Attention : Le mode urgence ne peut être activé qu'en cas d'endommagement uniquement. Dans les autres cas, votre demande sera rejetée.*

### Rdv marquage piquetage

En cas de nécessité d'une prise de rdv pour réaliser un marquage piquetage par l'un de nos agents, merci de contacter le service clientèle Veolia :

- Soit par téléphone au **0969323529** en mentionnant le besoin d'une prise de rdv par l'un de nos agents suite à une réponse DICT pour effectuer un marquage-piquetage. *En cas de forte affluence sur nos lignes, merci de patienter ou renouveler votre appel ultérieurement.*
- Soit par internet sur le lien suivant :  
<https://www.service.eau.veolia.fr/home/contact/contact-public.html>

Vous devez alors :

1. Indiquer la commune concernée,
2. Choisir la thématique eau potable ou assainissement dans la liste déroulante
3. Mentionner la nature de votre demande dans le commentaire « prise de rdv avec un agent Veolia pour effectuer un marquage-piquetage suite à une réponse DICT »,
4. Vous serez recontacté pour la prise de rdv dès que possible.

### Les ouvrages Privés ou Abandonnées ne sont pas exploités par Veolia, leur position est donnée à titre indicatif

La durée de validité du récépissé est limitée dans le temps, la DICT doit être renouvelée dans les cas suivants :

- La durée des travaux est supérieure à 6 mois et aucune réunion périodique n'a été planifiée avec les exploitants de réseaux sensibles
- Les travaux annoncés ne sont pas entrepris dans un délai de 3 mois à compter de la date de consultation de la liste des exploitants
- Les travaux sont interrompus pendant plus de 3 mois.

Les plans sont restitués sur le meilleur fond de plan à grande échelle disponible - toutefois le fond de plan mis à disposition de Veolia peut comporter des erreurs importantes ; pour les ouvrages indiqués en classe A, il est nécessaire de se reporter aux coordonnées Lambert fournies avec la réponse.

Dans tous les cas, vous devez procéder à la lecture de l'environnement et prendre en compte les indications fournies par les affleurants (regards, chambres, bouches à clé, etc.)
























## Contenu et légende des plans des réponses aux DT-DICT

Ouvrages Souterrains de Prélèvement ou de Distribution d'Eau (Eau Potable)

### Plans et données disponibles dans ce dossier

- 1 Plan des ouvrages du réseau d'eau potable
- 2 Données complémentaires des points singuliers relevés en classe A

### Légende

<b>Chantier</b>  Emprise des travaux	
<b>Eau Potable</b> <b>Canalisation</b>  Refoulement  Veolia  Abandonné  Privé <b>Branchement</b>  Abandonné  Privé  Veolia <b>Equipement réseau</b>  Public  Veolia  Vannes  Point de Service Vanne de Branchement	<b>Défense incendie</b>  Réserve  Bouche incendie  Poteau incendie <b>Ouvrages (Eau Potable)</b>  Forage/captage  Usine de traitement  Reservoir (sur tour)  Reservoir (semi enterré)  Reservoir  Regard visite  Autre  Station de pompage, surpression ou rechloration

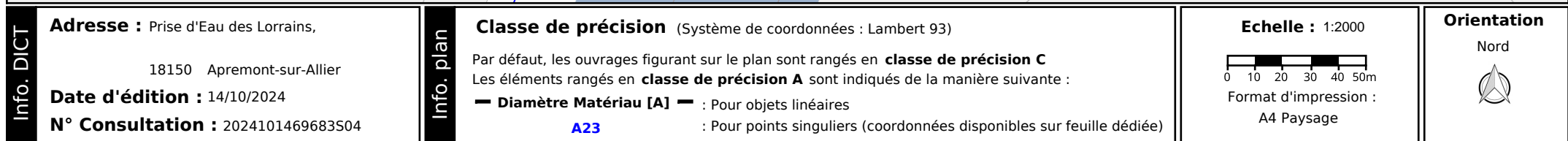
**Les ouvrages Privés ou Abandonnés ne sont pas exploités par Veolia, leur position est donnée à titre indicatif**

La durée de validité du récépissé est limitée dans le temps, la DICT doit être renouvelée dans les cas suivants :

- La durée des travaux est supérieure à 6 mois et aucune réunion périodique n'a été planifiée avec les exploitants de réseaux sensibles
- Les travaux annoncés ne sont pas entrepris dans un délai de 3 mois à compter de la date de consultation de la liste des exploitants
- Les travaux sont interrompus pendant plus de 3 mois.

Les plans sont restitués sur le meilleur fond de plan à grande échelle disponible - toutefois le fond de plan mis à disposition de Veolia peut comporter des erreurs importantes ; pour les ouvrages indiqués en classe A, il est nécessaire de se reporter aux coordonnées Lambert fournies avec la réponse.

Dans tous les cas, vous devez procéder à la lecture de l'environnement et prendre en compte les indications fournies par les affleurants (regards, chambres, bouches à clé, etc.)





Info. DICT

Adresse : Prise d'Eau des Lorrains,

18150 Apremont-sur-Allier

Date d'édition : 14/10/2024

N° Consultation : 2024101469683504

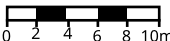
Info. plan

Classe de précision (Système de coordonnées : Lambert 93)

Par défaut, les ouvrages figurant sur le plan sont rangés en **classe de précision C**  
Les éléments rangés en **classe de précision A** sont indiqués de la manière suivante :

— Diamètre Matériau [A] — : Pour objets linéaires  
A23 : Pour points singuliers (coordonnées disponibles sur feuille dédiée)

Echelle : 1:500



Format d'impression :  
A4 Paysage

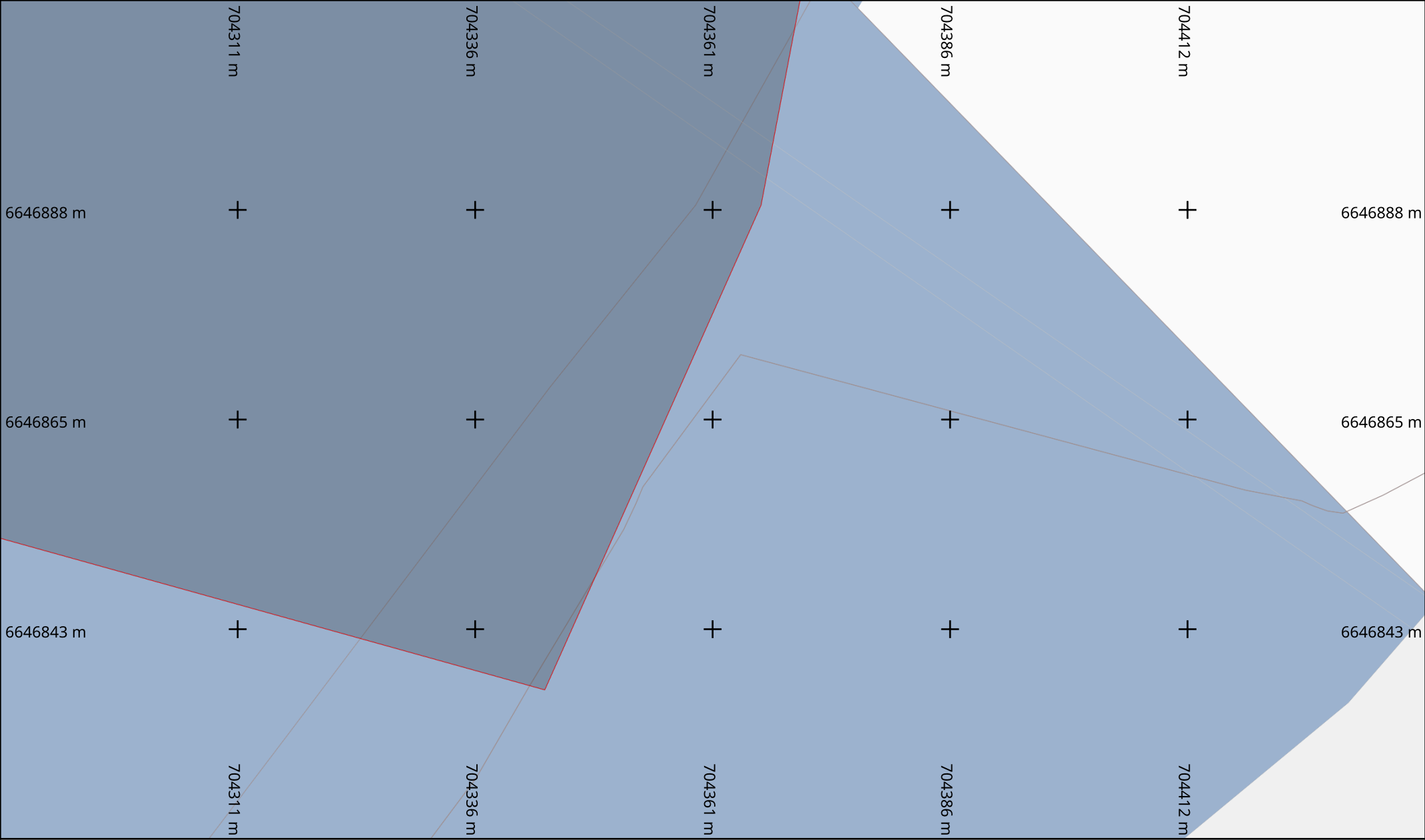
Orientation

Nord



vers folio 2

vers folio 1



Info. DICT

Adresse : Prise d'Eau des Lorrains,  
18150 Apremont-sur-Allier

Date d'édition : 14/10/2024

N° Consultation : 2024101469683504

Info. plan

Classe de précision (Système de coordonnées : Lambert 93)

Par défaut, les ouvrages figurant sur le plan sont rangés en **classe de précision C**  
Les éléments rangés en **classe de précision A** sont indiqués de la manière suivante :

— Diamètre Matériau [A] — : Pour objets linéaires

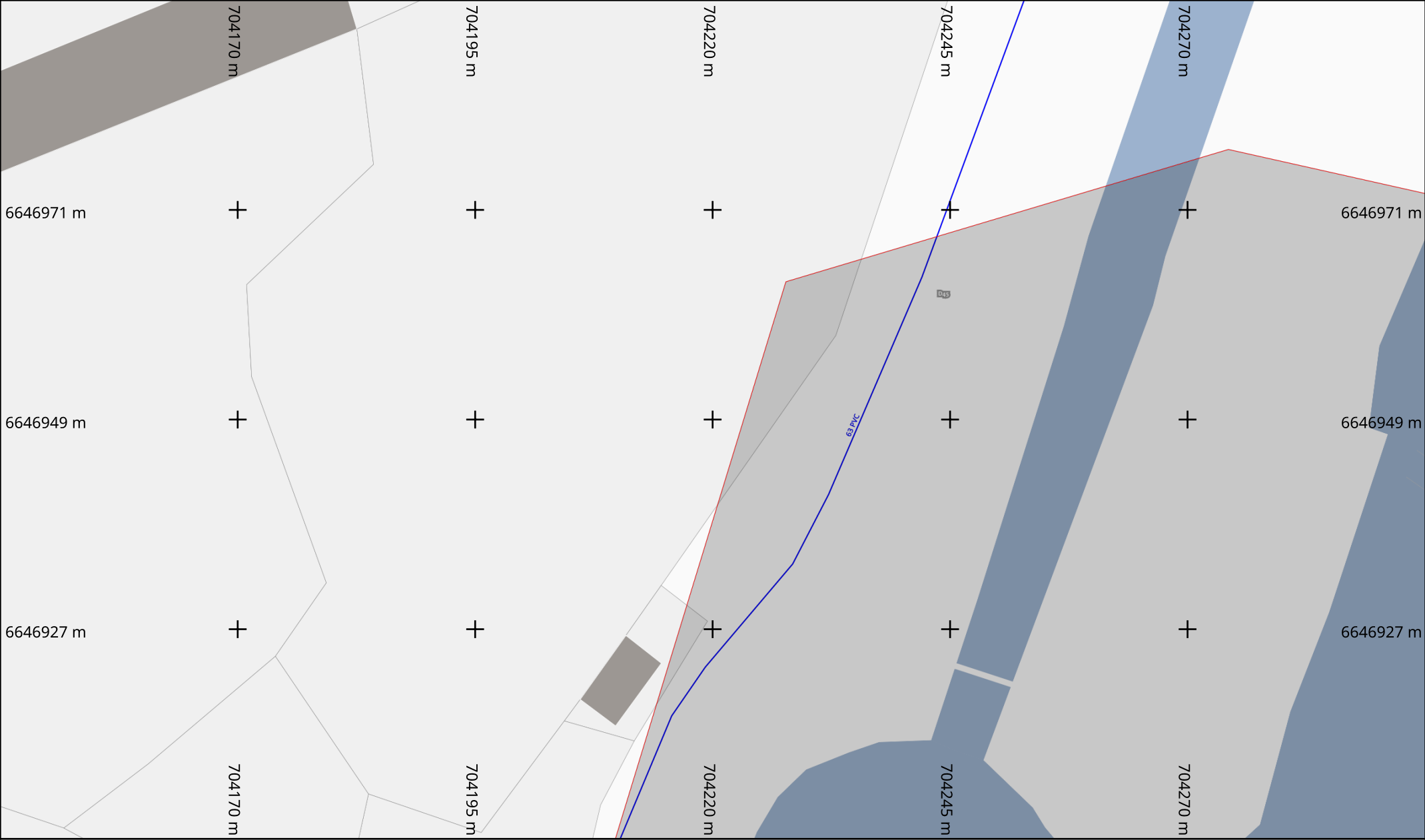
A23 : Pour points singuliers (coordonnées disponibles sur feuille dédiée)

Echelle : 1:500

Format d'impression :  
A4 Paysage

Orientation

Nord



Info. DICT

Adresse : Prise d'Eau des Lorrains,

18150 Apremont-sur-Allier

Date d'édition : 14/10/2024

N° Consultation : 2024101469683504

Info. plan

Classe de précision

(Système de coordonnées : Lambert 93)

Par défaut, les ouvrages figurant sur le plan sont rangés en **classe de précision C**

Les éléments rangés en **classe de précision A** sont indiqués de la manière suivante :

— Diamètre Matériau [A]

—

: Pour objets linéaires

A23

: Pour points singuliers (coordonnées disponibles sur feuille dédiée)

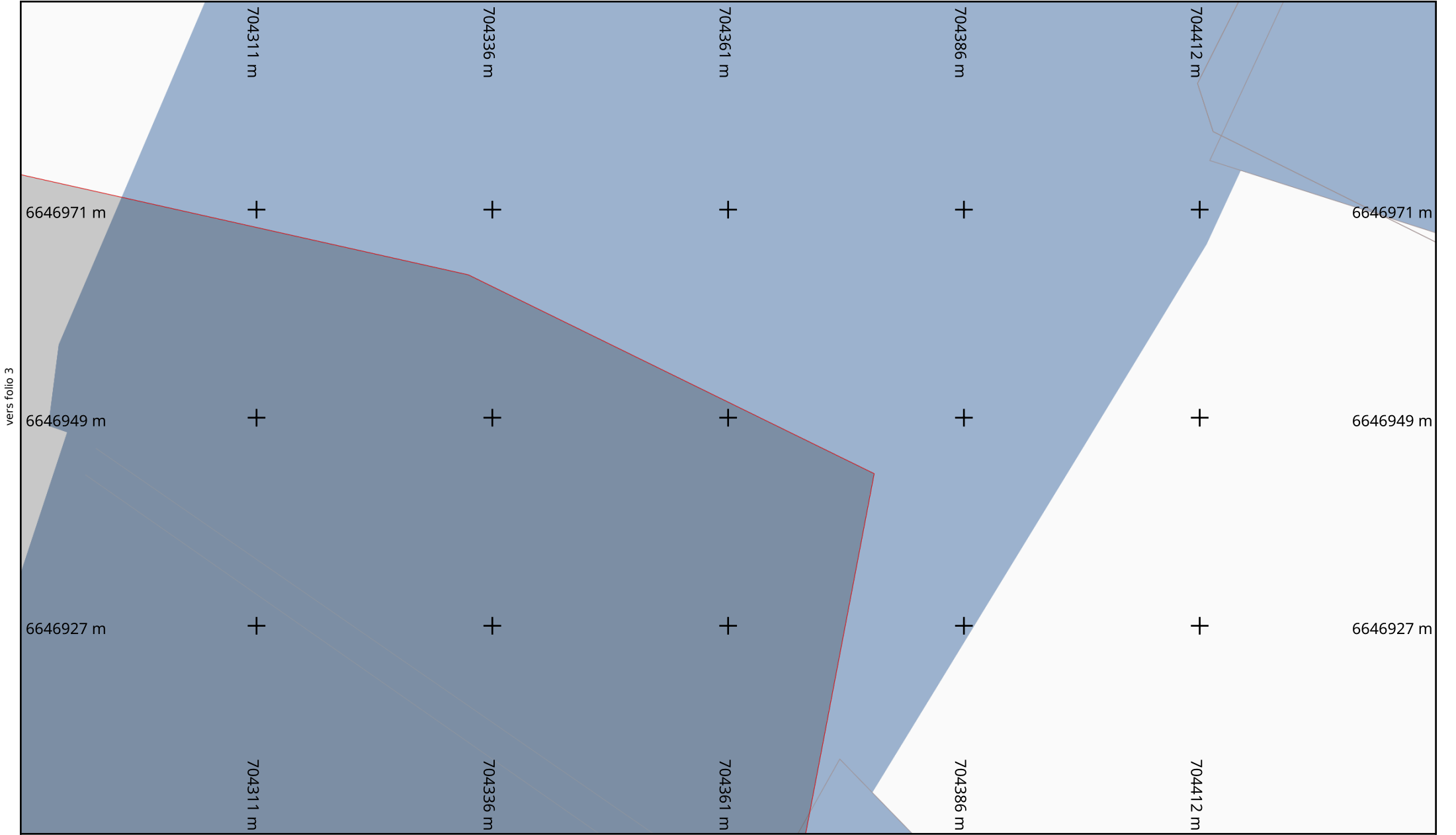
Echelle : 1:500

0 2 4 6 8 10m

Format d'impression : A4 Paysage

Orientation

Nord



Info. DICT

**Adresse :** Prise d'Eau des Lorrains,

18150 Apremont-sur-Allier

**Date d'édition :** 14/10/2024

**N° Consultation :** 2024101469683504

Info. plan

**Classe de précision** (Système de coordonnées : Lambert 93)

Par défaut, les ouvrages figurant sur le plan sont rangés en **classe de précision C**

Les éléments rangés en **classe de précision A** sont indiqués de la manière suivante :

— **Diamètre Matériau [A]** — : Pour objets linéaires

**A23** : Pour points singuliers (coordonnées disponibles sur feuille dédiée)

Echelle : 1:500

Format d'impression : A4 Paysage

Orientation

Nord